

Commune d'Ornaisons

Département de l'Aude (11)


Plan Local d'Urbanisme

5.1.2 Carte d'aptitude des sols

		Plan local d'urbanisme
N.Plan	Date	27/09/2018
Nom du fichier :	11267_aptitude_sols_20180927	
Papier :		

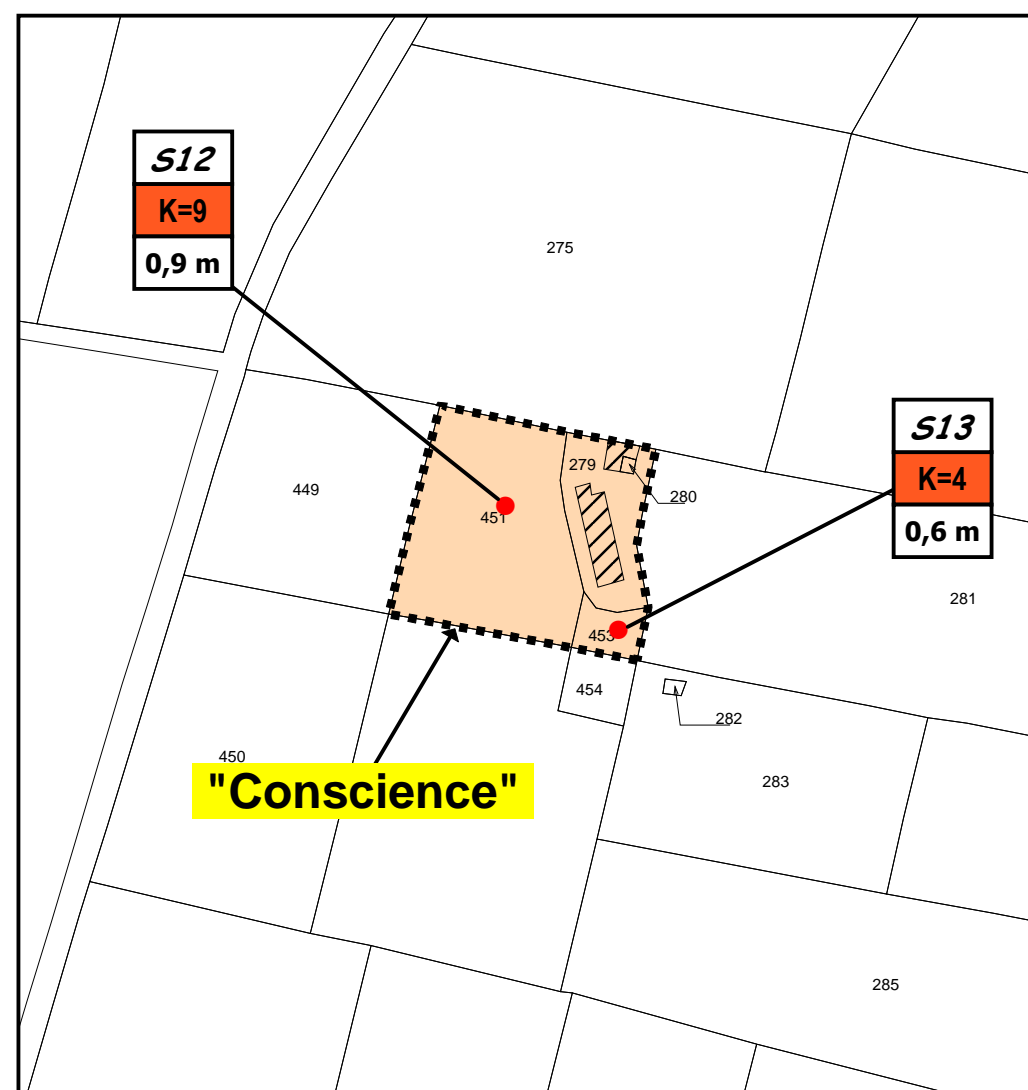
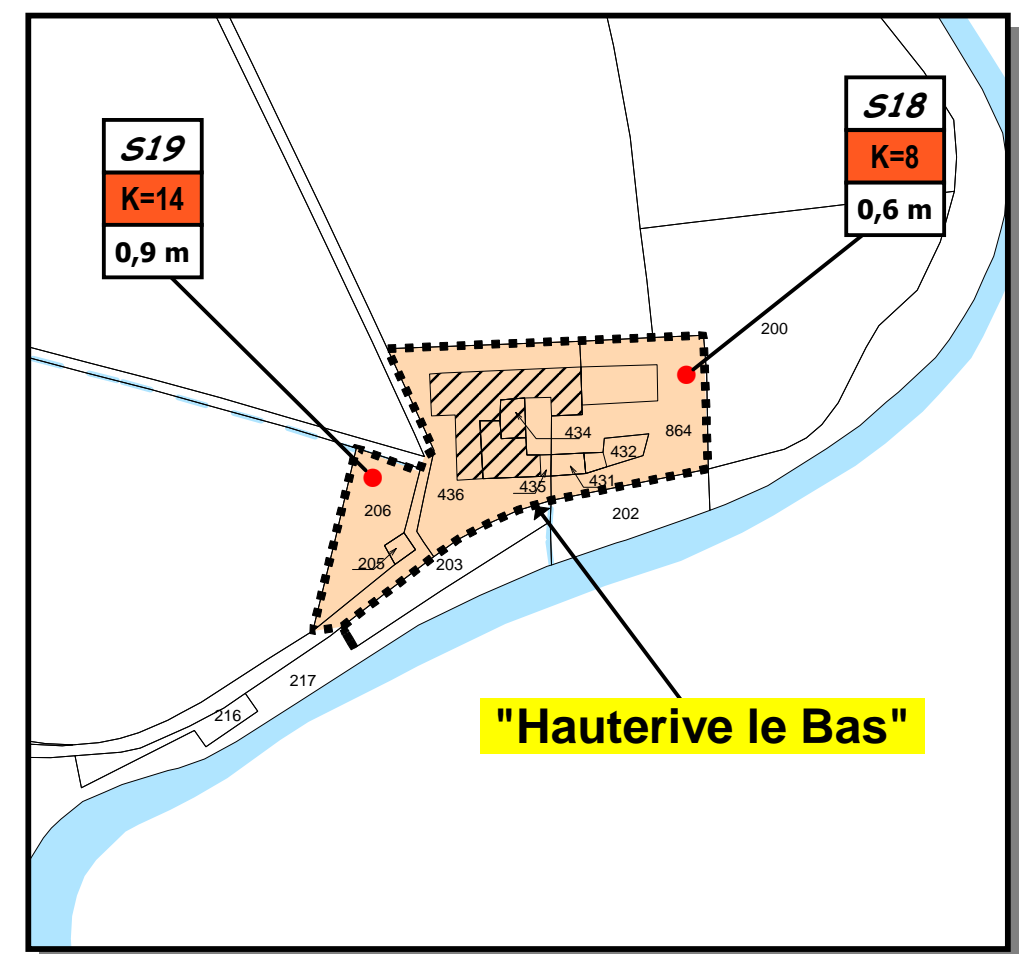
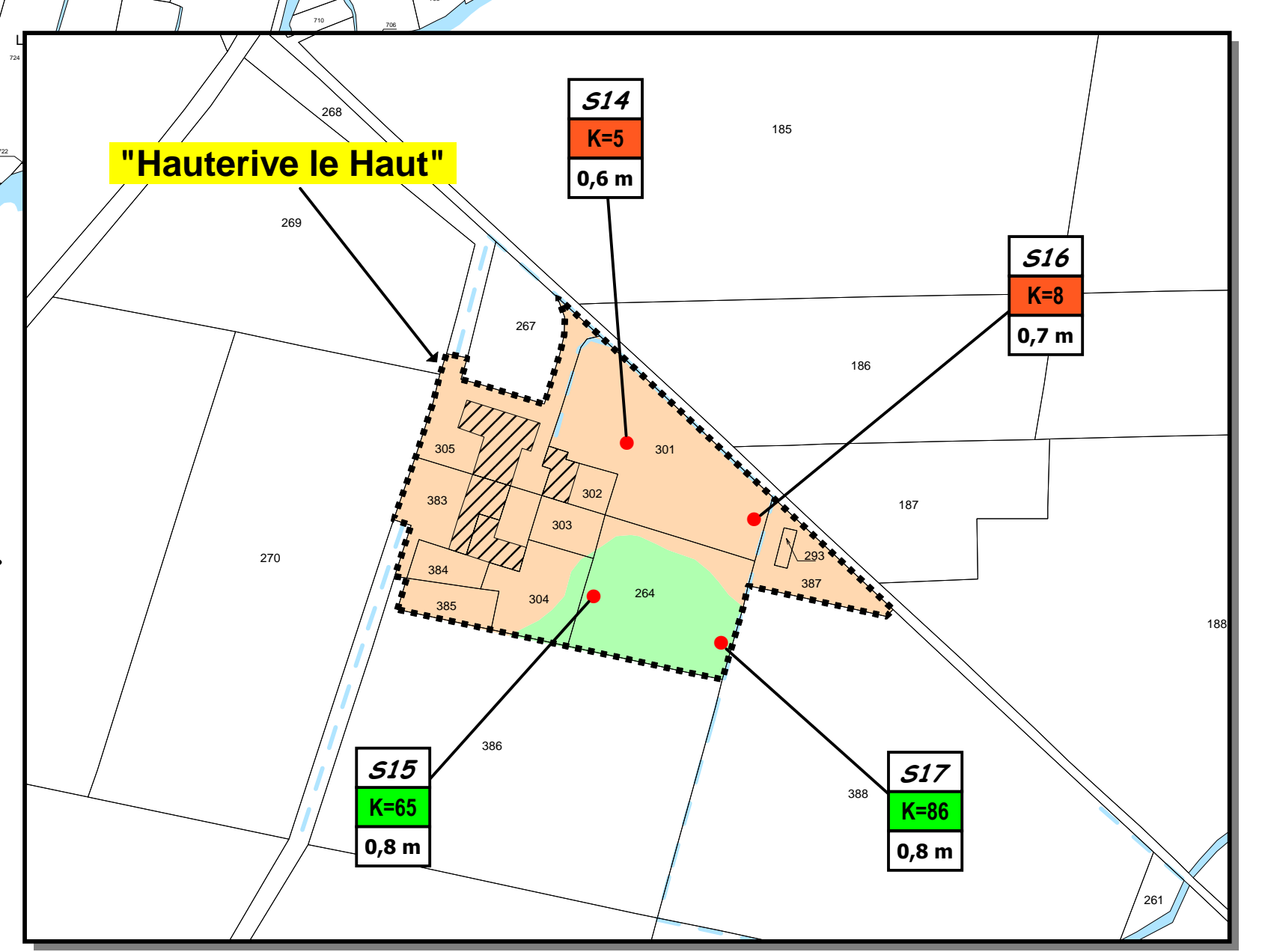
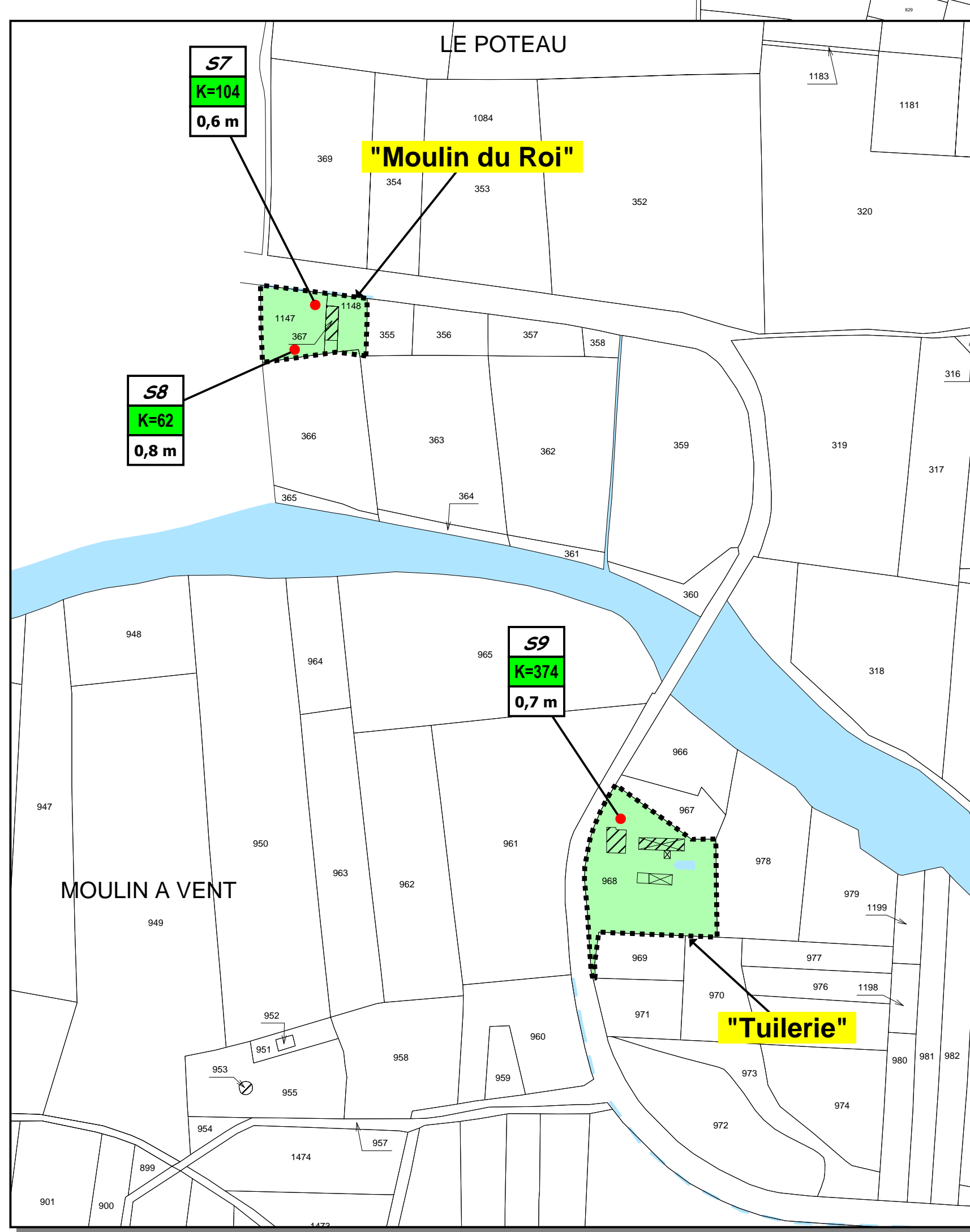
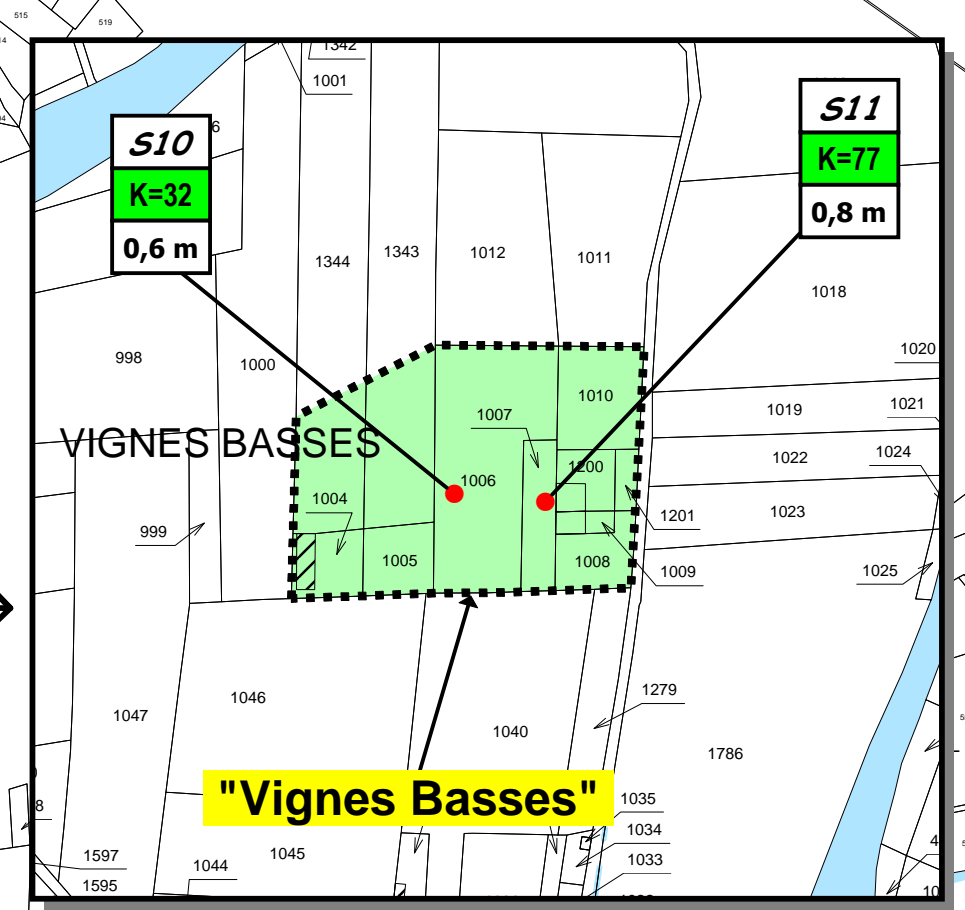
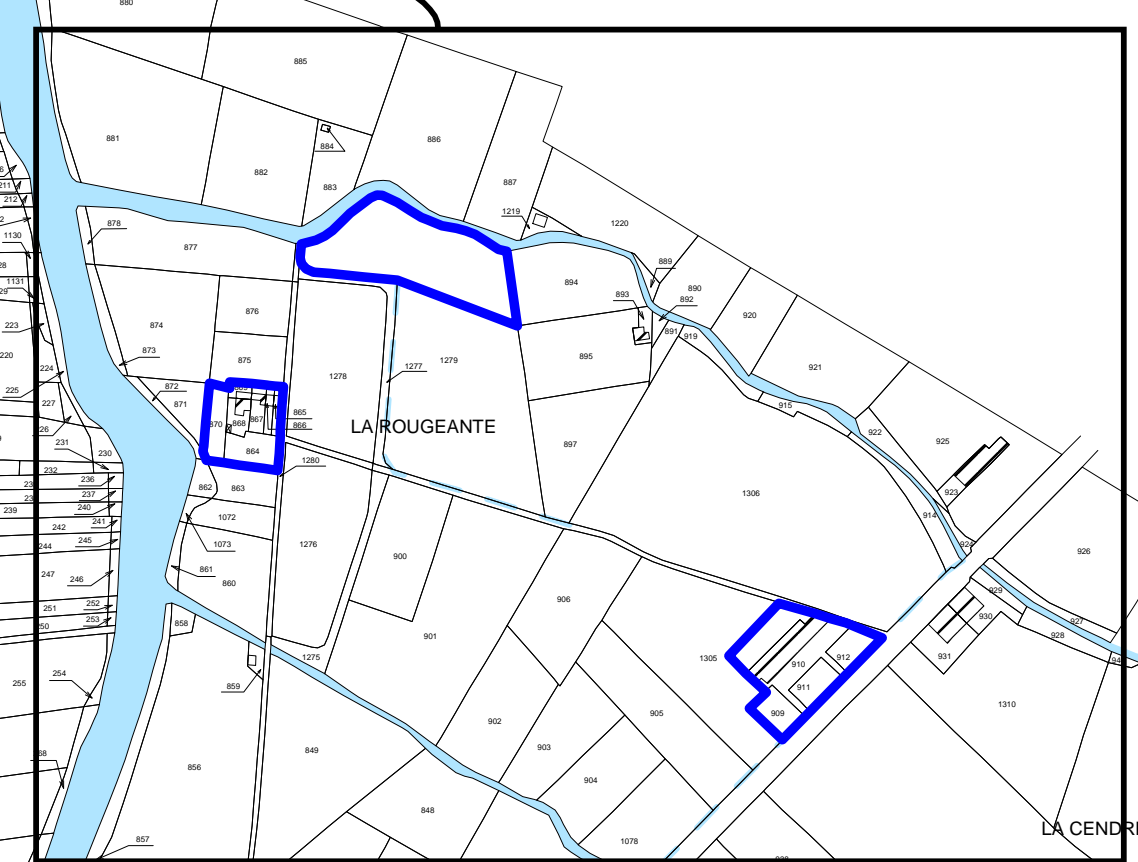
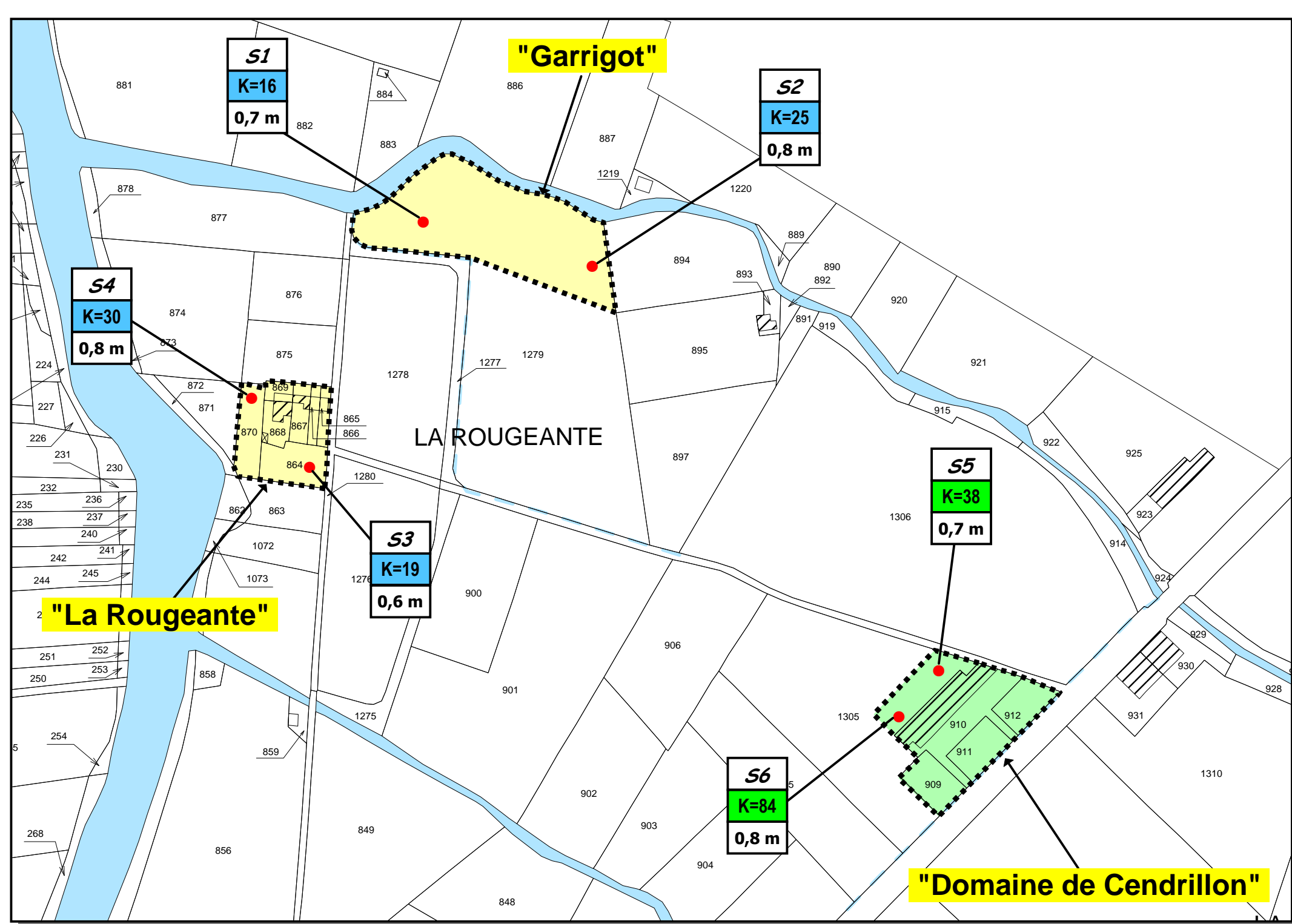
Arrêt le : 30/08/2017

Approbation le : 27/09/2018



Mairie d'Ornaisons
Place Jean Moulin
11200 ORNAISONS

Parcourir les Territoires
Pour une ville Aimable
ComEt Environnement



Commune de Ornaisons

Schéma Directeur D'Assainissement

Carte d'aptitude des sols

Localisation des sondages Tests de perméabilité

Légende :

Hydrographie :	Capacité d'infiltration :
— Cours d'eau permanent	K=11 : 0 à 15 mm/h - insuffisante
— Cours d'eau temporaire	K=22 : 15 à 30 mm/h - suffisante
Puits :	K=127 : 30 à 500 mm/h - bonne
NS - 2,4 m : Puits de sondage	K=835 : > 500 mm/h - trop importante
— Profondeur de la nappe	
Hydromorphie :	Aptitude des sols :
— Traces d'hydromorphie	définie après analyse des paramètres suivants :
— Profondeur en m	- nature et perméabilité du sol
Sondage :	- profondeur du substratum
S : Sondage à la tarière	- hydromorphie
T : Sondage au tractopelle	- contrainte topographique.
K=100 : Perméabilité en mm/h	
S.T : Profondeur du test en m	

Réalisation : Date : mai 2002
Modification : Date :
 Effectué par : SEEE
 Dessiné par :
 Vérifié par :
 N° de classement : ME 02 02 02
 N° de classement :

Société d'Ingénierie - Eau et Environnement
 PARC 2001 - 191 rue Yves Merland
 34 184 MONTPELLIER CEDEX 4
 Téléphone : 04 67 40 90 00 - Télécopie : 04 67 40 90 01
 Email : Sew@seee.fr

Echelle : 1 / 5 000